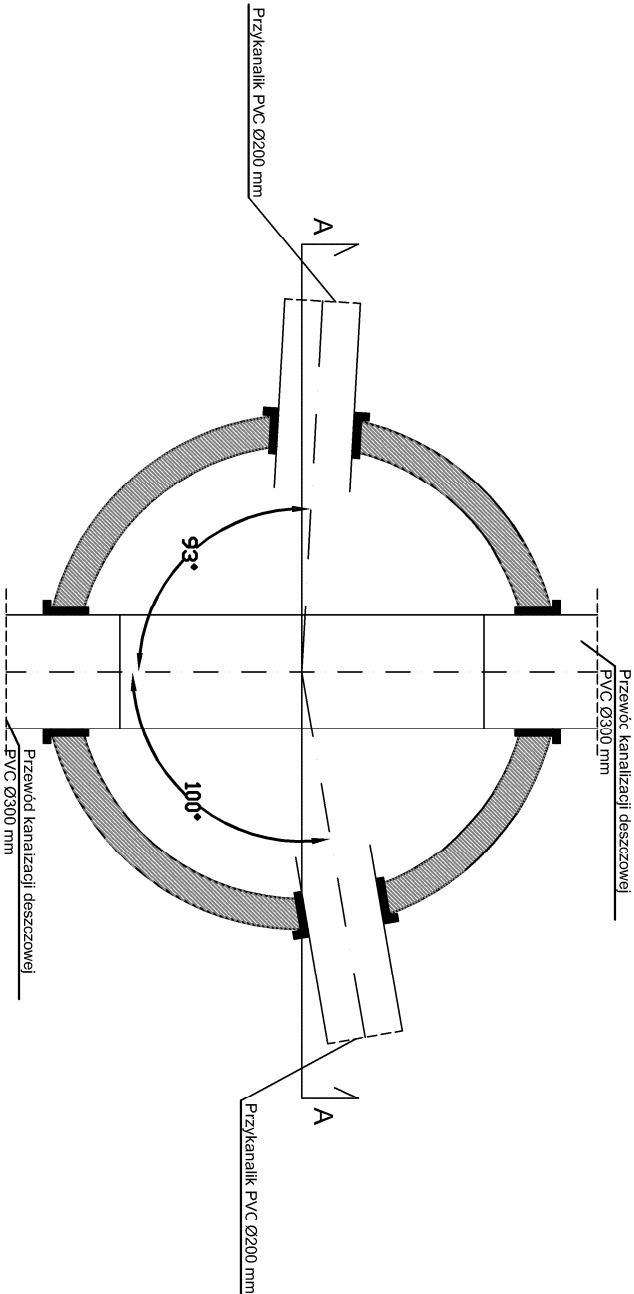
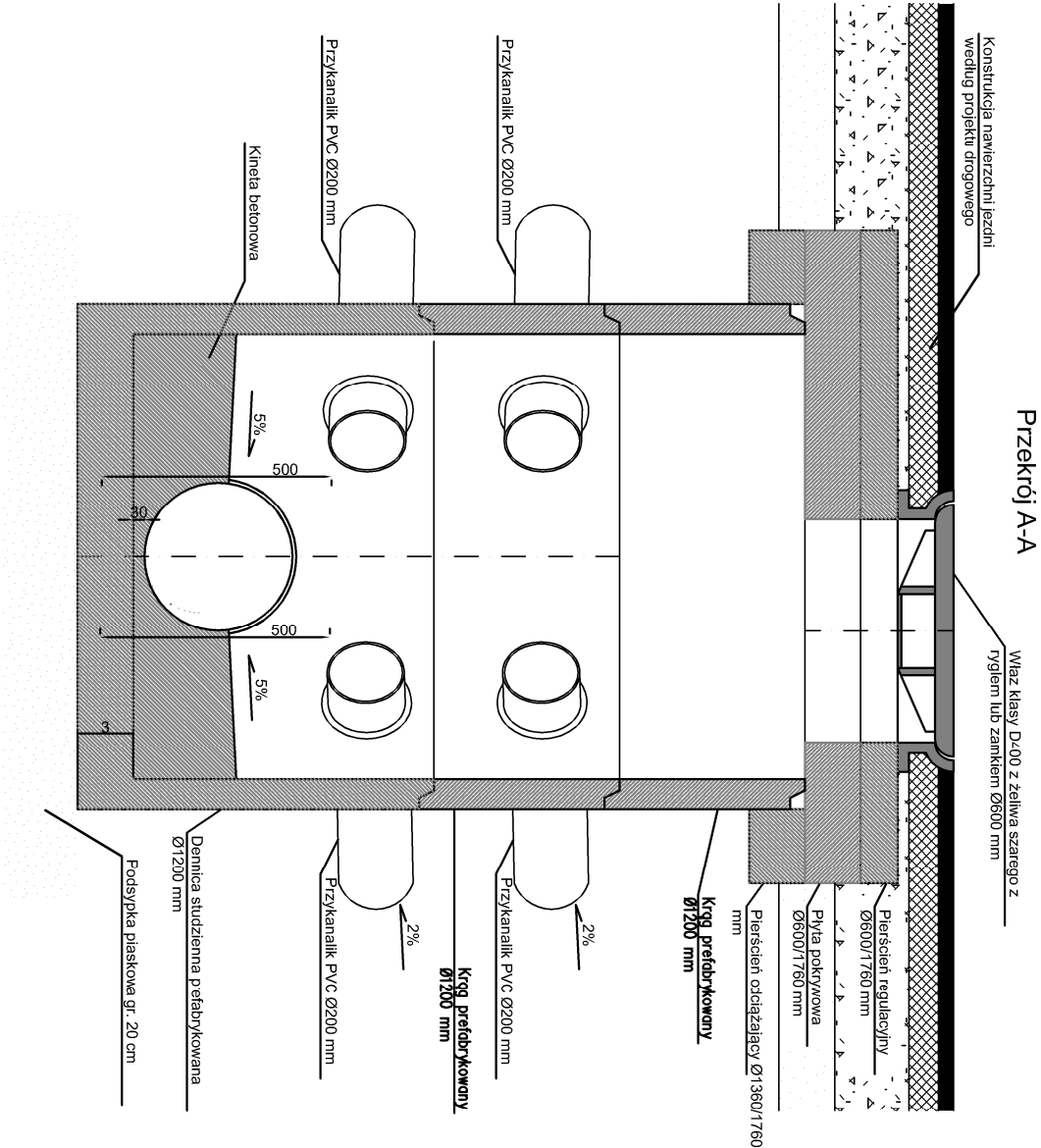



Schemat studni rewizyjnej S8 Skala 1:20



Wymiary podane w [mm]  
Różne wysokościowe podane w [m]

|   |           |  |                      |
|---|-----------|--|----------------------|
|              |           | Inwestycja: Przebudowa drogi powiatowej nr 1703 C Będowo –<br>Rutnica od km 6+170 do km 7+160 m. Rutnica |                      |
| adres: Dz. nr 50/2, Jednostka ewidencyjna: 041704_2<br>Rutnica, Obręb ewidencyjny: 0011 Rutnica |           | Inwestor: Zarząd Drog Powiatowych,<br>ul. 1 Maja, 87-200 Wąbrzeźno                                       |                      |
| temat rys.: Schemat studni deszczowej   |           | Skala: 1:20  | nr rys.: 4.8         |
| wykonał: biuro@bpb.net.pl, tel. 723-071-098   |           | branża: sanitarna  | uprawnienia: podpis: |
| Projektował   | sanitarna | inż. Paweł Niaszkowski   | KUP/0138/ P.O.S/05   |
| Sprawił   | sanitarna | inż. Piotr Barczyński  | KUP/0078/ PWOS/06    |
| Opracował   | drogowa   | inż. Marek Bielej  |                      |